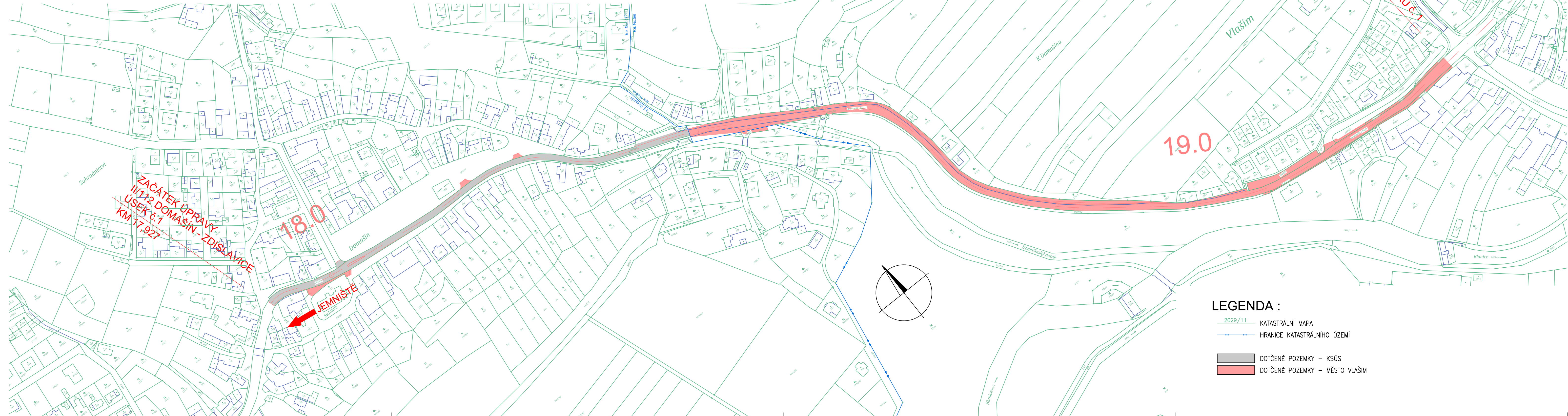



II/112 DOMAŠÍN - ZDISLAVICE
ZÁKRES DO KATASTRÁLNÍ MAPY
SITUACE - 1. ČÁST
M 1:2000




ČÁST G1

Souřadnicový systém S-JTSK, Výškový systém Bpv

OBJEDNATEL:

**Středočeský kraj**

Středočeský kraj
Zborovská 11
150 21 Praha 5

Zhotovitel PD: PRAGOPROJEKT, a.s., K Ryšánce 1668/16, 147 54 Praha 4, IČ: 45272387, www.pragoprojekt.cz, Dat.schránka: 4kifr54 Zpracovatelský úřar: Ateliér Karlovy Vary – Vítězná 2012/26, 360 01 Karlovy Vary, Tel.: 353 303 211, E-mail: mailbox@kv.pragoprojekt.cz			
Navrh/vypracoval: Ing. Miriam BRXOVÁ podpis: <i>Brxova</i>	Zodpovědný projektant: Ing. Miriam BRXOVÁ podpis: <i>Brxova</i>	Ředitel ateliéru Karlovy Vary: Ing. Pavel ŠLAPA	
Technická kontrola: Ing. Jan FRONĚK podpis: <i>Fronek</i>	Hlavní inženýr projektu: Ing. Pavel ŠLAPA podpis: <i>Slapa</i>		

Kraj:	STŘEDOČESKÝ KRAJ	Číslo zakázky:	18-116-2-000
Katastrální území:	ZDISLAVICE U VLAŠIMI, BOLINA, VLAŠIM, DOMAŠÍN	Číslo akce:	18-115
Objednatel:	STŘEDOČESKÝ KRAJ, ZBOROVSKÁ 11, PRAHA 5, 150 21	Datum:	06/2019
Název stavby:	II/112 DOMAŠÍN - ZDISLAVICE	Formát:	5x4
Část:	ZÁKRES DO KATASTRÁLNÍ MAPY	Měřítko:	1:2000
Příloha:	SITUACE - 1. ČÁST	Stupeň:	PDSP
		Číslo přílohy:	1.1.